


Planta Baixa
Seção Genérica para o Trecho
Esc: 1/100

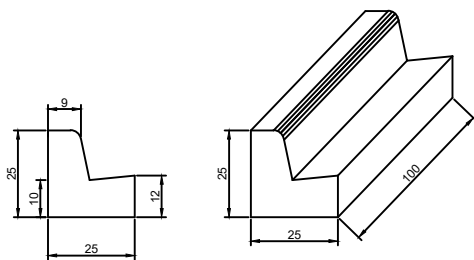


Rua Bernardino de Souza

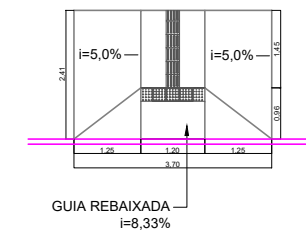
Rua Professora Dozolina da Rosa



QUANTITATIVO		
ITEM	VALOR	UNIDADE DE MEDIDA
MEIO FIO	390	M
AREA TOTAL CALÇADA	1560	M ²
LASTRO DE BRITA	28,13	M ³
FORMAS DE MADEIRA	39,00	M ²
CALÇADA DE CONCRETO e= 8 CM	562,53	M ²
REFORÇO DO SUBLEITO	312,00	M ³
RAMPA P.N.E	6	UN
AREA DO PISO TÁTIL	126,13	M ²
AREA DA GRAMA	871,35	M ²



Detalhe Meio - Fio
Seção Genérica para todos os Trechos
ESC: Sem Escala



Planta baixa rampa
Seção Genérica para todo o Trecho
Esc: 1/25

LEGENDA	
	MEIO-FIO EXISTENTE
	MEIO-FIO A EXECUTAR
	ALINHAMENTO PREDIAL
	ALINHAMENTO CANTEIRO
	TUBULAÇÃO D:40 CM EXISTENTE
	TUBULAÇÃO D:60 CM EXISTENTE
	TUBULAÇÃO D:40 CM EXECUTAR
	TUBULAÇÃO D:60 CM EXECUTAR
	BOCAS DE LOBO EXISTENTE
	BOCAS DE LOBO EXECUTAR
	RAMPA DE ACESSIBILIDADE EXECUTAR
	RAMPA DE ACESSIBILIDADE EXISTENTE
	CALÇADA EXECUTAR
	CALÇADA SEM ALTERAÇÕES
	PAV. ASFALTICA ÁREA A EXECUTAR

RESPONSÁVEL TÉCNICO PELO PROJETO	
ASSINATURA	ENGº GLACIANO DE OLIVEIRA
RESPONSÁVEL TÉCNICO PELA OBRA	
ASSINATURA	
PROPRIETÁRIO DA OBRA	
ASSINATURA	
ASSINATURA	PREFEITURA MUNICIPAL DE SÃO JORGE D'OESTE



APROVAÇÃO DA PREFEITURA	
APROVAÇÃO DA SAÚDE	

ADMINISTRAÇÃO 2025/2028	
PROPRIETÁRIO	PREFEITURA MUNICIPAL DE SÃO JORGE D'OESTE
OBRA	RUA Nº 05
LOCAL	DISTRITO DE DR. ANTONIO PARANHOS
PROJETO	PLANTA DE URBANIZAÇÃO
PLANTA BAIXA/CORTE/DETALHE	
QUADRA	LOTE Nº
DATA	OUTUBRO 2024
ESCALA	INDICADA
ÁREA	1.560,00 M ²
DESENHO	BENNO A. MARMITT

CORTE 1
ESCALA 1/200

NOTA

- A: DIMENSÃO TOTAL DA CALÇADA = 4,00M - (i MÁX. = 2%)
 - B: FAIXA DE SERVIÇO = 0,96M
 - C: FAIXA DE CAMINHABILIDADE = 1,45M
 - D: FAIXA DE ACESSO = 1,50M
- GUIA REBAIXADA (i = 8,33%)
LARGURA DO PISO TÁTIL = 0,25M
ALTURA MEIO FIO = 0,12M

